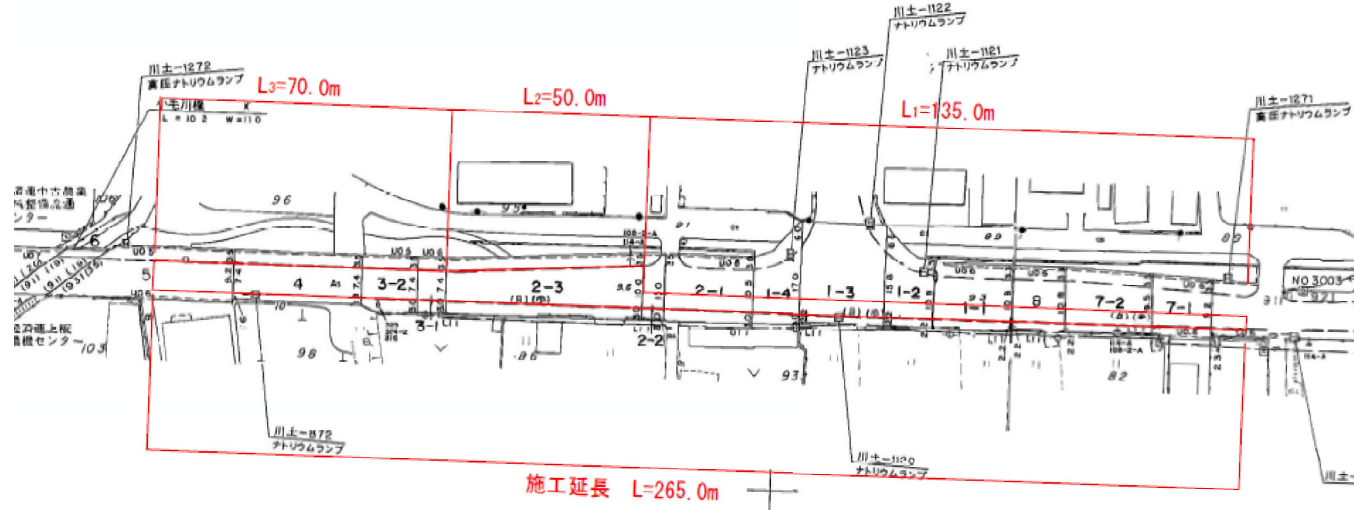


平面図

S=1:1000

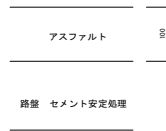
(主)松茂吉野線
板野郡上板町七條(2)



舗装構成図

S=1:5

現況舗装構成

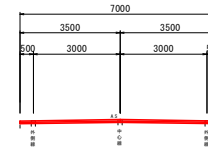


計画舗装構成



標準断面図

S=1:100



注) 地下埋設物(NTT)が下り線側に存在するため、
施工時には十分留意して施工すること。
不明な点は発注者と立ち会いを行うこと。
注) 197付近に横断溝があるため、施工に留意すること。

工事名	R2吉土 松茂吉野線 上板・七條 線装補修工事(2)		
路線名等	(主)松茂吉野線		
工事箇所	板野郡上板町七條(2)		
図面名	平面図		
縮尺	1:1,000	図面番号	1 / 1
会社名			
事業者名	徳島県東部県土整備局<吉野川>		